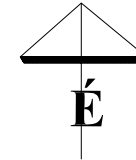


NAGYLÓZS

Településrendezési Terv módosítás

M 1:10 000



JELMAGYARÁZAT

Határvonalak




módosítással érintett terület határa



beépítésre szánt és beépítésre
nem szánt terület határa



szennyvíztisztító telep
500,0 m-es védőtávolsága




tervezett szabályozási vonal,
szabályozási szélességgel

Beépítésre szánt területek
különleges területek



hulladékgazdálkodási-szennyvíztisztító telep

egyéb



nyilvántartott régészeti lelőhely

Nagylózs Község Önkormányzat Képviselő-testülete által
a 4/2013. (II. 14.) önkormányzati rendelettel
jóváhagyott terv melléklete

REGIOPLAN

Környezet- és Településtervező KFT.
9022 Győr, Újkau u. 13.
Tel./Fax: 96/529-751, 311-304
e-mail: regioplan@regioplan.hu



Megrendelő neve:

Nagylózs Község Önkormányzata

Munka neve:

Nagylózs, Településrendezési Terv módosítás

Munkaszám:

Rp.I.180-5

Munkarész neve:

Szabályozási Terv

Méretarány:

1 : 10 000

Rajz címe:

Szabályozási és övezeti terv (fedvény)

Rajzszám:

SZ-J2M

Felölő településtervező:

Németh Gergely

Dokumentálás dátuma:

2013. 02.

Németh Gergely TT 08-0504

Felölő közlekedéstervező:

Ferencki Huba

Felölő táj- és kertépítész tervező:

Réder Tibor K1d-1-08-0133

TE-T-08-0253, TV-T-08-0253, TH-T-08-0253

Pekterné Szabó Piroksa TK 08-0073

A tervezési alaptérkép az állami alapadatok felhasználásával készült