

NAGYLÓZS

Településrendezési Terv módosítás M 1:10 000



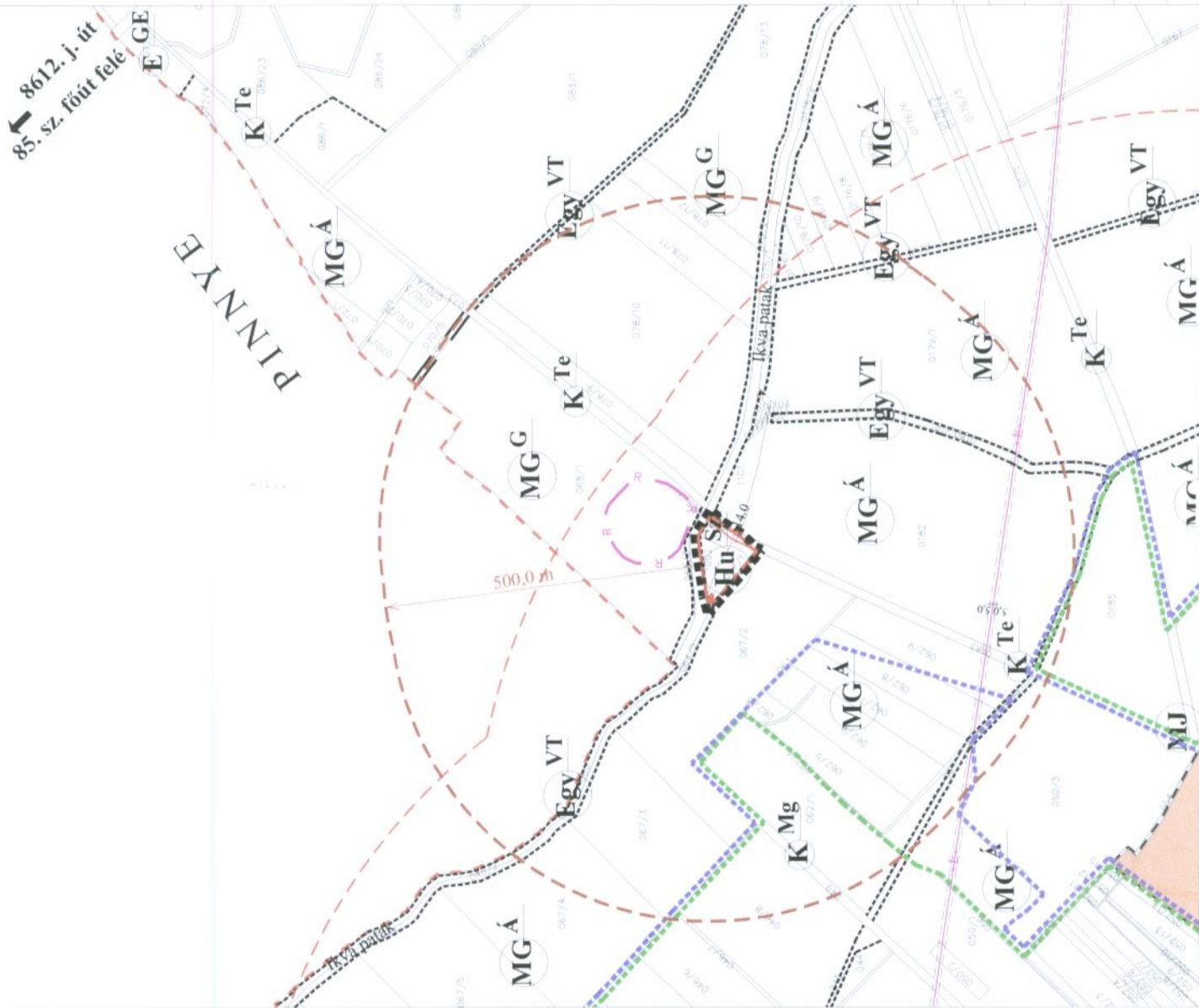
JELMAGYARÁZAT

Határvonalak

- módosítással érintett terület határa
- beépítésre szánt és beépítésre nem szánt terület határa
- szennyvíztisztító telep 500,0 m-es védőtávolsága
- tervezett szabályozási vonal, szabályozási szélességgel

Beépítésre szánt területek különleges területek

- Hu** hulladékgyűjtő- és szennyvíztisztító telep
- Szt** nyilvántartott régészeti lelőhely
- R** egyéb



Nagylózsi Község Önkormányzat Képviselő-testülete által
a 4/2013. (II. 14.) önkormányzati rendelettel
jóváhagyott terv melléklete

REGIOPLAN













Környezet- és Településtervező KFT.
9022 Gyöngyös, Újkapu u. 13.
Tel./Fax: 96/529-751, 311-304
e-mail: regioplan@regioplan.hu

Megrendelő neve:	Nagylózsi Község Önkormányzata	Munkaszám:	Rp.I.180-5
Munka neve:	Nagylózsi, Településrendezési Terv módosítás	Méretarány:	1 : 10 000
Munkarész neve:	Szabályozási Terv	Rajzszám:	SZ-J2M
Rajz címe:	Szabályozási és övezeti terv (fedvény)	Dokumentálás dátuma:	2013. 02.
Felelős településtervező:			




Németh Gergely TT 08-0504
Felelős közlekedéstervező: *Ferenczi Huba*
Hübner Tibor
Rédler Tibor Kld-1-08-0133
TE-T-08-0253, TV-T-08-0253, TH-T-08-0253, Pékemé Szabó Piroška TK 08-0073
A tervezési alaptérkép az állami alapadatok felhasználásával készült



Jelmagyarázat




-  SZ-J1 sz. tervlapon szabályozott területek
- Határvonalak**
-  közigazgatási határ vonala
-  belterületi határ vonala
-  módosított belterületi határ vonala
-  beépített és beépítésre szánt, ill. beépítésre nem szánt terület határvonala
-  eltérő felhasználású területegységek határa
-  természeti terület területének határvonala
-  ökológiai folyosó határvonala
-  település védendő területének 1000,0 m-es védőtávolsága
-  szennyvíztisztító telep 500,0 m-es védőtávolsága



- Beépítésre szánt területek különleges területek
-  **Hu Szt** hulladékgazdálkodási-szennyvíztisztító telep

Beépítésre nem szánt területek mezőgazdasági területek





-  **MG^A** általános
-  **MG^G** gazdálkodási
-  **MG^K** kertgazdálkodás

- erdőterület
-  **E^{VE}** védett, védelmi célú
 -  **E^{GE}** gazdasági



- közlekedési terület
-  **K^M** országos mellékút
 -  **K^{Te}** településközi út
 -  **K^{Mg}** mezőgazdasági út

- közműterület
-  **Kö** Vízmű
- különleges terület
-  **Kü^{Ho}** horgásztó

- egyéb terület
-  **Egy^{VT}** vízgazdálkodási terület

- vonalas létesítmények
-  20 kV-os légvezeték és védőtávolsága
 -  120 kV-os légvezeték és védőtávolsága
 -  nagynyomású gázvezeték és védőtávolsága
 -  nagy-középnomású gázvezeték

- értékvédelem
-  **MJ** műemlék jellegű létesítmény

- egyéb
-  szélérőművek elhelyezésére vizsgálható terület
 -  nyilvántartott régészeti lelőhely

