





Jelmagyarázat a módosítással érintett területre

-  módosítással érintett terület határa
-  SZ-J1 sz. tervlapon szabályozott területek
-  meglévő belterületi határvonal
-  tervezett belterületi határvonal

Beépítésre nem szánt területek
mezőgazdasági területek

 általános

**NAGYLÓZS
SZABÁLYOZÁSI TERV
KÜLTERÜLET
M 1 : 10 000**



Nagylózs Község Önkormányzat Képviselő-testülete
4/2019.(IV.1.) önkormányzati rendeletének 2. melléklete

REGIOPLAN

Környezet- és Településtervező KFT.
9022 Győr, Újkapu u. 13.
Tel./Fax: 96/529-751, 311-304
e-mail: regioplan@regioplan.hu



Megrendelő neve: Nagylózs Község Önkormányzata		Munkaszám: Rp.I.180-10
Munka neve: Nagylózs, Településrendezési Terv módosítás		Meretarány: M 1 : 10 000
Munkarész neve: Szabályozási Terv		Rajzszám: SZ-J2/M
Rajz címe: Szabályozási és övezeti terv II./ M		Dokumentálás dátuma: 2019.04.
Felelős településtervező: <i>Beuener László Piroka</i>		
Pekkméry Szabó Piroka TTI 08-0073		
Felelős közlekedéstervező: <i>Beuener László</i>	Felelős közműtervező: Ferenczi Huba <i>Ferenczi Huba</i>	Felelős táj- és kertépítész tervező: <i>Beuener László Piroka</i>
Réder Tibor Tk08-0133	TE-T-08-0253, TV-T-08-0253, TH-T-08-0253	Pekkméry Szabó Piroka TK 08-0073