




# NAGYLÓZS TELEPÜLÉSSZERKEZETI TERV

M 1 : 10 000



JELMAGYARÁZAT a módosítással érintett területre

-  módosítással érintett terület határa
-  tervezett falusias lakóterület
-  általános mezőgazdasági terület

Nagylózs Község Önkormányzat Képviselő-testülete  
31/2019.(III.26.) határozatának melléklete

## REGIOPLAN

Környezet- és Településtervező KFT.  
9022 Győr, Újkapu u. 13.  
Tel./Fax: 96/529-751, 311-304  
e-mail: regioplan@regioplan.hu



Megrendelő neve: <b>Nagylózs Község Önkormányzata</b>		Munkaszám: <b>Rp.I.180-10</b>
Munka neve: <b>Nagylózs, Településrendezési Terv módosítás</b>	Méretarány: <b>M 1 : 10 000</b>	
Munkarész neve: <b>Településszerkezeti terv</b>	Rajzsám: <b>TSZ-J/M</b>	
Rajz címe: <b>Területfelhasználási terv M</b>	Dokumentálás dátuma: <b>2019.04.</b>	
Felelős településtervező: <i>Pekkené Szabó Piroska</i> Pekkené Szabó Piroska TT1 08-0073		
Felelős közlekedéstervező: <i>Réder Tibor</i> Réder Tibor K1d-1-08-0133	Felelős közműtervező: <i>Ferenčí Huba</i> Ferenčí Huba TE-T-08-0253, TV-T-08-0253, TH-T-08-0253	Felelős táj- és kertépítés tervező: <i>Pekkené Szabó Piroska</i> Pekkené Szabó Piroska TK 08-0073

A tervezési alaptérkép az állami alapadatok felhasználásával készült